

Gemäss Art. 41a GSchV und/oder Art. 41b GSchV*

GEWÄSSERRAUMFESTLEGUNG ZUGERSEE BLATT 2

1:1000






zuhanden öffentlicher Auflage
Detailplan, Beilage zum technischen Bericht

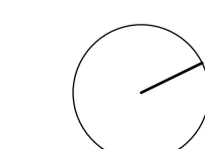
* gemäss Art. 41a GSchV für Fließgewässer und gemäss Art. 41b GSchV für stehende Gewässer. Alle weiteren Details zum Vorgehen sind im technischen Bericht und in der Abschnittstabelle zu finden.

**SUTER
VON KÄNEL
WILD**
Planer und Architekten AG
Förflibuckstrasse 30, 8005 Zürich
+41 44 315 13 90, www.skw.ch

36249 - 23.4.2026

Legende

-  Gewässerraumfestlegung
-  Gewässerraumfestlegung ausserhalb Gemeindegrenze
-  minimaler Gewässerraum
-  Eingedölktes Gewässer
-  Offenes Gewässer
-  Verzichtsstrecke
- Aabäch**
(1001) Gewässername / -nummer / * = neu benannt / * & 9000er-Nr = neu aufgenommen
- Aabac_01** Beschriftung Gewässerabschnitt
-  Gewässerabschnitte
-  Gemeindegrenze
-  Bauzone / Dicht bebautes Gebiet gemäss ARV
-  Dicht bebautes Gebiet, in Abweichung zu ARV / Nicht dicht bebautes Gebiet, in Abweichung zu ARV
-  Gewässer
-  Wald
-  Statische Waldgrenze



Bearbeitung: Nicole Boniger / Jennifer Zürcher / Laurin Meyer / Daniel Friedli

Das Druckdatum entspricht dem Erstellungsdatum.

Grundlagen:
Übersichtsplan: Bundesamt für Raumplanung vom 23. Dezember 2023
Gewässer: Bauland-Zustand (swiss3D) vom 22. September 2022
mit Ergänzungswald und korrigiertem Gewässernetz
Topo: geo.admin.ch, swiss3D und Rückspalte Gemeinde Risch-Rotkreuz

Die Daten der Flurkarten, Grenzpunkte und Einheitspunkte sind nach dem gültigen Grenzgesetz und Zonenabgrenzungsvorgängen der amtlichen Vermessung bestimmt. Die Bodenbesitzung, Gebäude und Einzelobjekte dienen lediglich der Orientierung. Ihre Lage beruht auf einfachen Messungen ohne Kontrolle, weshalb für deren Richtigkeit keine Gewähr durch den Geometer besteht.

