



Kanton Zug
Risch - Rodenswil

Gemäss Art. 41a GSchV und /oder Art. 41b GSchV*

GEWÄSSERRAUMFESTLEGUNG AABACH (1001)

1:1000










zuhanden öffentlicher Auflage
Detailplan, Beilage zum technischen Bericht

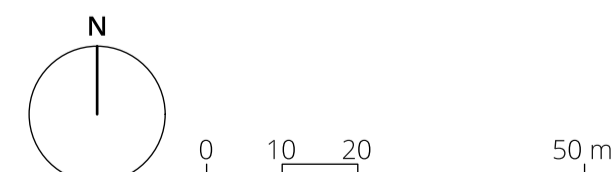
* gemäss Art. 41a GSchV für fliessendes Gewässer und gemäss Art. 41b GSchV für stehendes Gewässer. Alle weiteren Details zum Vorgehen sind im technischen Bericht und in der Abschnitstabelle zu finden.

**SUTER
VON KÄNEL
WILD**
Planer und Architekten AG
Forstbuckstrasse 30, 8005 Zürich
+41 44 315 13 90, www.svw.ch

36249 - 23.4.2016

Legende

-  Gewässerraumfestlegung
-  Gewässerraumfestlegung ausserhalb Gemeindegrenze
-  minimaler Gewässerraum
-  Eingedoltes Gewässer
-  Offenes Gewässer
-  Verzichtsstrecke
- Aabach (1001)** Gewässernamen / nummer / * = neu benannt / * & 9000er-Nr = neu aufgenommen
- Aabac_01** Beschriftung Gewässerabschnitt
-  Gewässerabschnitte
-  Gemeindegrenze
-  Bauzone / Dicht bebautes Gebiet gemäss ARV
-  Dicht bebautes Gebiet, in Abweichung zu ARV / Nicht dicht bebautes Gebiet, in Abweichung zu ARV
-  Gewässer
-  Wald
-  Statische Waldgrenze



Bearbeitung: Nicole Böger / Jennifer Zürcher / Lucian Meyer / Daniel Fiedler

Das Druckdatum entspricht dem Erstellungsdatum.

Grundlagen:
Übersichtplan: Basisskizzen Zug/Map Datum: 23. Dezember 2013
Gewässer: Basic Gewässernetz Zug/Map Datum: 23. Dezember 2013
Mit Ergänzungen SWR aufgr. des Basisskizzen-Gesamtrd. Bund
Planungsamt Zug, vom 10.02.2016 und Postgeplante Gemeinde Risch-Rodenswil

Die Daten der Topografie, Höhenpunkte und Entfernungen sind nach den gültigen Geodätischen und
Zuständigkeitsforderungen der amtlichen Vermessung besichert. Die Bodenbedeckung,
Gebäude und Einzelobjekte dienen lediglich der Orientierung. Ihre Lage beruht auf vorläufigen
Messungen ohne Kontrolle, weshalb für deren Richtigkeit keine Gewähr durch den Geometer
besteht.

